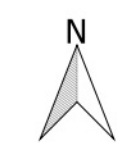





























TAV 2.9

**Carta Sinottica dei livelli di attenzione
rispetto alle componenti di
vulnerabilità intrinseca, di infiltrazione
nel sottosuolo e di protezione
vegetazionale**



SCALA 1:750.000

Legenda
Vulnerabilità-Infiltrazione-Prot. Vegetazionale

-  basso - basso - basso
-  basso - basso - medio
-  basso - basso - elevato
-  basso - medio - basso
-  basso - medio - medio
-  basso - medio - elevato
-  basso - elevato - basso
-  basso - elevato - medio
-  basso - elevato - elevato
-  medio - basso - basso
-  medio - basso - medio
-  medio - basso - elevato
-  medio - medio - basso
-  medio - medio - medio
-  medio - medio - elevato
-  medio - elevato - basso
-  medio - elevato - medio
-  medio - elevato - elevato
-  elevato - basso - basso
-  elevato - basso - medio
-  elevato - basso - elevato
-  elevato - medio - basso
-  elevato - medio - medio
-  elevato - medio - elevato
-  elevato - elevato - basso
-  elevato - elevato - medio
-  elevato - elevato - elevato